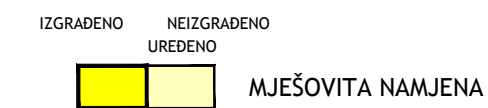


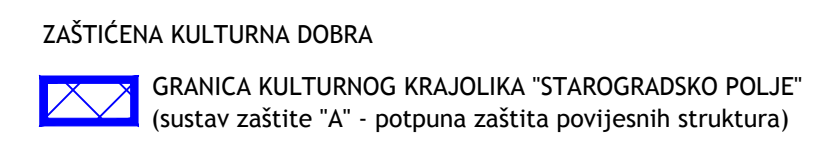
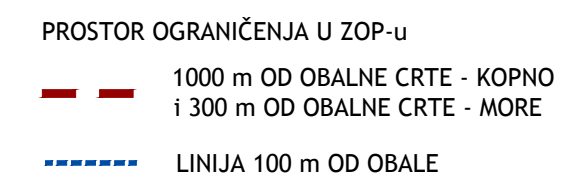
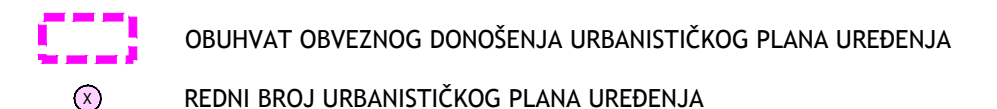
# GRAD STARI GRAD III. IZMJENE I DOPUNE PROSTORNOG PLANA UREĐENJA

## TUMAČ ZNAKOVA

PROSTORI / POVRŠINE ZA RAZVOJ I UREĐENJE



PODRUČJA PRIMJENE PLANSKIH MJERA ZAŠTITE



0 100m 250m 500m



Županija splitsko - dalmatinska	Grad Stari Grad
Naziv prostornog plana:	III. izmjene i dopune Prostornog plana uređenja Grada Staroga Grada
Naziv kartografskog prikaza:	Građevinska područja (Basina - izdvojeni dio naselja Vrbanj)
Broj kartografskog prikaza:	4.2
Mjerilo kartografskog prikaza:	1:5000
Odluka o izradi plana: "Službeni glasnik Grada Staroga Grada", broj 3/15	Odluka predstavničkog tijela o donošenju plana: "Službeni glasnik Grada Staroga Grada", broj 9/18
Javna rasprava (datum objave): "Slobodna Dalmacija", mrežne stranice Grada i MGIPU-a, 05. svibnja 2017.	Javni uvid održan: od 22. svibnja do 05. lipnja 2017. godine
Pečat tijela odgovornog za provođenje javne rasprave:	Odgovorna osoba za provođenje javne rasprave: Marija Udovičić, dipl.oec., v.d. pročelnika JUO Grada Starog Grada
Suglasnost na plan prema članku 108. Zakona o prostornom uređenju (NN 153/13 i 65/17)	
Klasa: 350-02/18-11/9 Ur.broj: 531-05-1-18-04	Datum: Zagreb, 26. srpnja 2018.
Pravna osoba koja je izradila plan:	Geoprojekt d.d.
Pečat pravne osobe koja je izradila plan:	Odgovorna osoba: Mirko Smiljanić, mag.oec., univ.spec.oec.
Odgovorna voditeljica plana: Ivana Bojić, dipl. ing. arh.	
Stručni tim u izradi plana: 1. Ivana Bojić, dipl. ing. arh. 2. Gorana Barbarić, mag. ing. arh. 3. Jurica Vojnović, dipl. ing. grad.	4. Danijel Dujmović, dipl. ing. grad. 5. Solija Runje, dipl. ing. el.
Pečat predstavničkog tijela:	Predsjednik predstavničkog tijela: Toni Lučić Lavčević, dr.med.
Istovjetnost ovog prostornog plana s izvornikom ovjerava:	Pečat nadležnog tijela:

POPIS URBANISTIČKIH PLANOVA UREĐENJA:

NASELJE VRBANJ

3	BASINA-MUDRI DOLAC	12.9	ha
---	--------------------	------	----