







GRAD VIS

IZMJENE I DOPUNE PROSTORNOG PLANA UREĐENJA

3. UVJETI KORIŠTENJA, UREĐENJA I ZAŠTITE PROSTORA















TRAVANJ 2017.

GRANICE




-  GRANICA GRADA
-  GRANICA NASELJA
-  1000 m OD OBALNE CRTE - TERITORIJ
-  300 m OD OBALNE CRTE - AKVATORIJ

PODRUČJA PRIMJENE PLANSKIH MJERA ZAŠTITE

 OBUHVAT OBAVEZNE IZRADE URBANISTIČKOG PLANA UREĐENJA (UPU):

-  Naselje Vis
-  Poslovna zona Vis
-  Ugostiteljsko-turistička zona Stonca
-  Ugostiteljsko-turistička zona Samogor i športska zona Samogor
-  Ugostiteljsko-turistička zona Parja
-  Naselje Rogačić
-  Ugostiteljsko-turistička zona Punta Biskupa
-  Ugostiteljsko-turistička zona Milna
-  Ugostiteljsko-turistička zona Zaglav
-  Ruralno naselje Podstražje
-  Poslovna zona Dol
-  Ugostiteljsko-turistička zona Rukavac (Srebrna)
-  Luka otvorena za javni promet i luka nautičkog turizma Parja - Rogačić
-  Poslovna zona Parja

 OBUHVAT URBANISTIČKOG PLANA UREĐENJA (UPU) NA SNAZI:

-  Ugostiteljsko-turistička zona Češka vila ("Službeni glasnik Grada Visa", broj 2/16, na snazi od 3.5.2016.)
-  Poslovna zona Zlopolje ("Službeni glasnik Grada Visa", broj 2/13, na snazi od 17.4.2013.)
-  Ruralno naselje Rukavac ("Službeni glasnik Grada Visa", broj 1/13, na snazi od 22.3.2013.)

 OBUHVAT OBAVEZNE IZRADE URBANISTIČKO-ARHITEKTONSKOG NATJEČAJA - ARHEOLOŠKI PARK "ISSA"

Županija:	SPLITSKO-DALMATINSKA VIS	
Grad:	VIS	
Naziv prostornog plana:	IZMJENE I DOPUNE PROSTORNOG PLANA UREĐENJA	
Naziv kartografskog prikaza:	PODRUČJA PRIMJENE POSEBNIH MJERA UREĐENJA I ZAŠTITE (PODRUČJA I DIJELOVI PRIMJENE PLANSKIH MJERA ZAŠTITE)	
Broj kartografskog prikaza:	3.3.	Mjerilo kartografskog prikaza: 1:25 000
Odluka Gradskog vijeća o izradi Prostornog plana: „Službeni glasnik Grada Visa“ broj 6/14	Odluka Gradskog vijeća o donošenju Prostornog plana: „Službeni glasnik Grada Visa“ broj 2/17	
Javna rasprava (objava): „24 sata“ 22.05.2016. Ponovna javna rasprava(objava): „24 sata“ 21.07.2016.	Prvi javni uvid održan: od 31.05.2016. do 15.06.2016. Drugi javni uvid održan: od 29.07.2016. do 08.08.2016.	
Pečat tijela odgovornog za provođenje javne rasprave:	Odgovorna osoba za provođenje javne rasprave: Gradonačelnik Ivo Radica	
Suglasnost na plan prema članku 108. Zakona o prostornom uređenju („Narodne novine“, broj 153/13): Ministarstvo graditeljstva i prostornoga uređenja Klasa: 350-02/16-11/44 Urboj: 531-05-17-4 Datum: 26. siječnja 2017.		
Stručni izrađivač Plana:	Pečat:	Odgovorna osoba: Ravnatelj: Niko Mrčić, dipl.ing.arh.
Javna ustanova Zavod za prostorno uređenje Splitsko-dalmatinske županije		
Odgovorna voditeljica izrade Plana:		Nora Nikšić, dipl.ing.arh.
Stručni tim u izradi Plana: Niko Mrčić, dipl.ing. arh. - ravnatelj Petar Matković, dipl.ing.arh. Rid Ruščić, oec. Nora Nikšić, dipl.ing.arh. Zoran Botić, dipl.ing.grad. Zdravko Grčić, stručni bacc. jav. up. Zoran Danilov, dipl.ing.arh. Hrvoje Lukšić, mag.iur. Darko Rom, ing.el.		
Pečat Gradskog vijeća:	Predsjednik Gradskog vijeća: Stipe Vojković, prof.	
Istovjetnost ovog prostornog plana s izvornikom ovjerava:	Pečat nositelja izrade:	