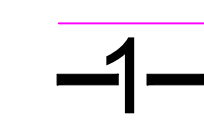
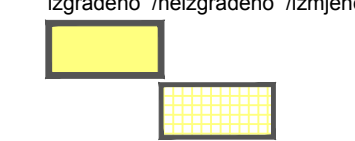


**LEGENDA
GRANICE**



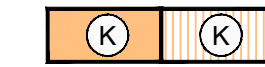
GRANICA NASLJA
OBUHVAĆ OBVEZNE IZRADE PROSTORNOG PLANA -
URBANISTIČKI PLAN UREĐENJA

PROSTORI / POVRŠINE ZA RAZVOJ I UREĐENJE
RAZVOJ I UREĐENJE PROSTORA/ POVRŠINA NASELJA



IZGRAĐENI DIO GRAĐEVINSKOG PODRUČJA NASELJA
NEIZGRAĐENI DIO GRAĐEVINSKOG PODRUČJA NASELJA

RAZVOJ I UREĐENJE PROSTORA/ POVRŠINA IZVAN NASELJA



GOSPODARSKA NAMJENA
pretežito uslužna - K1, pretežito trgovačka - K2.

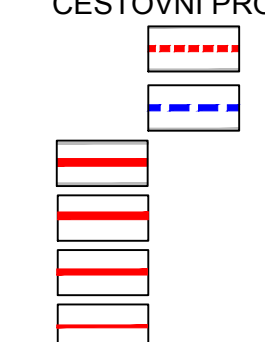


GOSPODARSKA NAMJENA - pretežito proizvodna - I1

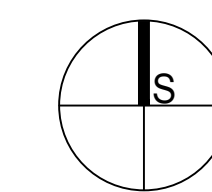


POVRŠINA ZA ISKORIŠTAVANJE MINERALNIH SIROVINA
kamenolom - E1

PROMET
CESTOVNI PROMET



DRŽAVNA BRZA CESTA
ALTERNATIVNI KORIDOR BRZA CESTA
DRŽAVNA CESTA
ŽUPANIJSKA CESTA
LOKALNA CESTA
OSTALE CESTE



**OPĆINA DICMO
IZMJENE I DOPUNE PROSTORNOG PLANA
UREĐENJA OPĆINE DICMO**

4. GRAĐEVINSKO PODRUČJE NASELJA

Županija:	SPLITSKO-DALMATINSKA		
Općina:	DICMO		
Naziv prostornog plana:	IZMJENE I DOPUNE PROSTORNOG PLANA UREĐENJA OPĆINE DICMO		
Naziv kartografskog prikaza:	PRISOJE-SJEVER		
Broj kartografskog prikaza	4.3.	Mjerilo kartografskog prikaza	1 : 5000
Odluka o izradi plana:	Odluka o donošenju plana		
Sl.gj. Općine Dicmo 06/12	Sl.gj. Općine Dicmo 02/16		
Objava javne rasprave:	Javni uvid održan: Ponovni javni uvid: 2. Ponovni javni uvid:		
"Slobodna Dalmacija" od 27.10.2014.	od 04.11.2014.	od 10.08.2015.	od 30.10.2015.
"Slobodna Dalmacija" od 31.07.2015.	do 16.11.2014.	do 25.08.2015.	do 06.11.2015.
"Slobodna Dalmacija" od 21.10.2015.			
Pečat tijela odgovornog za provođenje javne rasprave:	Odgovorna osoba za provođenje javne rasprave:		
M.P.	Marko Vukas, dipl.jur.		
Mišljenje na osnovu čl. 107. stavak 1. Zakona o prostornom uređenju NN153/13. Javna ustanova Zavod za prostorno uređenje Splitsko-dalmatinske županije. Klasa: 350-01/16-01/16 Ur. broj: 2181-2/10-16-2 od 22.04.2016.			
Pravna osoba koja je izradila plan:	ARHEO d.o.o., Zagreb Tomislavova 11		
Pečat pravne osobe koja je izradila plan:	Direktor: Mario Pezelej, dipl.ing.arh., ovlašt.arh. urbanist.		
M.P.			
Odgovorni voditelj izrade plana:	Mario Pezelej, dipl.ing.arh., ovlašt.arh. urbanist.		
Službeni tim u izradi plana:	Josip Horvat, dipl.ing.prom., ovlašt.ing. Vera Varga, dipl.biolog. Vesna Prezelej, dipl.sociolog Damir Batareljo, dipl.ing.lur. Mile Najić, ing. st.		
Aron Varga, dipl.ing.arh., ovlašt.ing.arh. Mario Pezelej, dipl.ing.arh., ovlašt.arh. urbanist Branimir Fojas, dipl.ing.arh., ovlašt.arh. Robert Jakovina, dipl.ing.arh., ovlašt.arh. Antonio Baković, dipl.ing.grad., ovlašt.grad.			
Pečat Općinskog vijeća:	Predsjednik Općinskog vijeća:		
M.P.	Ivan Burav		
Istovjetnost prostornog plana s izvornikom ovjerava:	Pečat nadležnog tijela.		
	M.P.		