






**IZMJENE I DOPUNE  
PROSTORNOG PLANA UREĐENJA  
OPĆINE HRVACE**

**2.4. VODNOGOSPODARSKI SUSTAV  
VODOOPSKRBA**




TUMAČ ZNAKOVA:

-  DRŽAVNA GRANICA
-  GRANICA OPĆINE






**VODNOGOSPODARSKI SUSTAV  
KORIŠTENJE VODA  
VODOOPSKRBA**

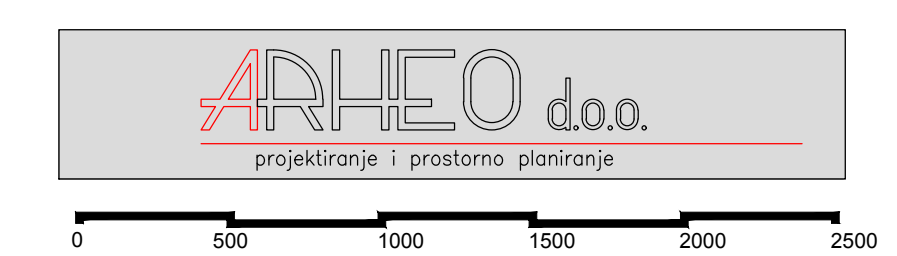
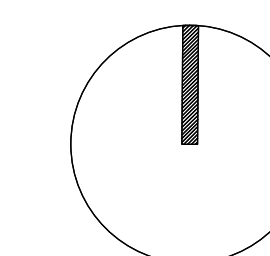
- Postojeće Planirano
-  MAGISTRALNI OPSKRBNI CJEVOVOD
  -  OSTALI OPSKRBNI CJEVOVODI
  -  VODOSPREMA
  -  CRPNA STANICA
  -  PREKIDNA KOMORA

**KORIŠTENJE VODA**

-  VODNE POVRŠINE
-  MANJI VODOTOČI I BUJIČNI TOKOVI
-  OSTALI IZVORI MANJEG ZNAČAJA

**UREĐENJE VODOTOKA I VODA  
REGULACIJSKI I ZAŠTITNI SUSTAV**

-  BRANA zemljana ZB
-  AKUMULACIJA AH - za hidroelektranu
-  AH - za planiranu reverzibilnu hidroelektranu
-  TRASA TUNELA RHE VRDOVO
-  POPLAVNO PODRUČJE



**OPĆINA HRVACE  
IZMJENE I DOPUNE PROSTORNOG PLANA  
UREĐENJA OPĆINE HRVACE**

**2. INFRASTRUKTURNI SUSTAVI**

Županija:	SPLITSKO-DALMATINSKA ŽUPANIJA	
Općina:	HRVACE	
Naziv prostornog plana:	IZMJENE I DOPUNE PROSTORNOG PLANA UREĐENJA OPĆINE HRVACE	
Naziv kartografskog prikaza:	VODNOGOSPODARSKI SUSTAV- KORIŠTENJE VODA	
Broj kartografskog prikaza:	2.4.	Mjerilo kartografskog prikaza 1 : 25 000
Odluka o izradi plana:	Odluka o donošenju plana "Službeni Glasnik Općine Hrvace" 03/17.	
Odluka o donošenju plana:	"Službeni glasnik Općine hrvace" br. 8/18.	
Općina javne rasprave:	Općina Hrvace	Javni uvid održan: od 16.11.2017. do 23.03.2018.
"Slobodna Dalmacija" (6.11.2017.)		od 23.03.2018. do 30.03.2018.
"Slobodna Dalmacija" (16.03.2018.)		od 23.11.2017. do 30.03.2018.
Petnat tjela odgovornog za provođenje javne rasprave:	Odgovorna osoba za provođenje javne rasprave: Zoran Zorica, dipl. inž. arh.	
Milijerje na osnovi B. 107. stavak 1. Zakona o prostornom uređenju (NN153/13 i 65/17). Javna ustanova Zavod za prostorno uređenje Splitsko-dalmatinske županije. Klasa: 350-01/18-01/18 Ur. broj: 21812-10-02-18-02 od 06.07.2018.		
Pravna osoba koje je izradila plan:	ARHEO d.o.o., Zagreb Tomislavova 11	
Petnat pravne osobe koje je izradila plan:	M.P. Direktor: Mario Pezeji, dipl.ing.arh.,ovlaštenih arh urbanist	
Stužni tim u izradi plana:	Jelena Luketa Knez, dipl.ing.arh. Vera Varga, dipl.bojov. Vjera Pezeji, dipl.sociolog Antonio Baković, dipl.ing.grad.ovlaštenih ing grad. Josip Horvat, dipl.ing.prost.-ovlaštenih ing.	
Odgovorni voditelj izrade plana:	Mario Pezeji, dipl.ing.arh.,ovlaštenih arh urbanist	
Petnat Općinskog vijeća:	Predsjednik Općinskog vijeća: Ivo Bandić, dipl.ing.grad.	
Isovrjetnost prostornog plana s izvornikom overava:	Petnat nadležnog tjela. M.P.	