










GRAĐEVINSKA PODRUČJA NASELJA

-  GRANICA GRAĐEVINSKOG PODRUČJA NASELJA
-  GRANICA IZDOJENOG DIJELA GRAĐEVINSKOG PODRUČJA NASELJA
-  IZGRADENI I NEIZGRADENI DIO GRAĐEVINSKOG PODRUČJA NASELJA I IZDOJENIH TRADICIJSKIH NASELJA-MJEŠOVITA NAMJENA
-  MJEŠOVITA NAMJENA UP - urbana preobrazba
-  JAVNA I DRUŠTVENA NAMJENA D1 - upravna, D3 - predškolska, D4 - školska, D7 - vjerska
-  GOSPODARSKA NAMJENA PROIZVODNA I2 - pretežito zanatska
-  POSLOVNA NAMJENA K1 - pretežito uslužna, K3 - komunalno servisna
-  POSLOVNA NAMJENA UP - urbana preobrazba
-  UGOSTITELJSKO TURISTIČKA NAMJENA T1 - hotel, T2 - turističko naselje, T3 - kamp
-  ŠPORTSKO REKREACIJSKA NAMJENA R2 - sport i rekreacija
-  R3-1 - obalni pojas s uređenom plažom i setnicom
-  JAVNE ZELENE POVRŠINE Z1 - javni park
-  ZAŠTITNE ZELENE POVRŠINE
-  GROBLJE
-  OBALNA CRTA

DRAŠNICE

| | | |
|---|---|---|
| 4 | 5 | 6 |
| 7 | 8 | 9 |

GRAĐEVINSKA PODRUČJA IZVAN NASELJA

-  GRANICA GRAĐEVINSKOG PODRUČJA IZVAN NASELJA
-  GOSPODARSKA NAMJENA POSLOVNA NAMJENA K1 - pretežito uslužna K3 - komunalno servisna, K3 oo - gospodarenje otpadom
-  UGOSTITELJSKO TURISTIČKA NAMJENA T1 - hotel, T2 - turističko naselje, T3 - kamp
-  UGOSTITELJSKO TURISTIČKA NAMJENA UP - urbana preobrazba
-  ŠPORTSKO REKREACIJSKA NAMJENA R3 - športski zabavni centar
-  GROBLJE
- GRANICE**
-  GRANICA KATASTARSKE OPĆINE
-  OBUHVAT OBVEZNE IZRADE URBANISTIČKOG PLANA UREĐENJA
-  GRANICA 100m OD OBALNE CRTE
- PROSTOR OGRANIČENJA**
-  300m OD OBALNE CRTE
-  1000m OD OBALNE CRTE
- POMORSKI PROMET**
-  MORSKA LUKA ZA JAVNI PROMET
-  MORSKA LUKA LOKALNOG ZNAČAJA
-  MORSKA LUKA POSEBNE NAMJENE
-  LUKA NAUČIČKOG TURIZMA
-  ŠPORTSKA LUKA
-  ŠPORTSKA LUKA



| | | | | | | | | | | |
|--|---|---------------------------------------|------------------------------------|----------------------------------|------------------------------|------------------------------------|---|-------------------------------|-----------------------------------|-------------------------------------|
| Županija: | SPLITSKO - DALMATINSKA | | | | | | | | | |
| Grad/općina: | OPĆINA PODGORA | | | | | | | | | |
| Naziv prostornog plana: | IZMJENE I DOPUNE PROSTORNOG PLANA OPĆINE PODGORA | | | | | | | | | |
| Naziv kartografskog prikaza: | GRAĐEVINSKA PODRUČJA NASELJA | | | | | | | | | |
| Broj kartografskog prikaza: | 4.2.5. | Mjerilo kartografskog prikaza: 1:5000 | | | | | | | | |
| Odluka o izradi plana (službeno glasilo): "Službeni glasnik Općine Podgora br. 3/16. od 16. veljače 2016.g. | Odluka predstavničkog tijela o donošenju plana: (službeno glasilo): "Službeni glasnik Općine Podgora br. 6/17." *Službeni glasnik Općine Podgora | | | | | | | | | |
| Javna rasprava (datum objave): Slobodna Dalmacija od 2. rujna 2016. g. | Javni uvid održan: 12. rujna 2016. - 27. rujna 2016. | | | | | | | | | |
| Pečat tijela odgovornog za provođenje javne rasprave: | Odgovorna osoba za provođenje javne rasprave: ANTE MILIČIĆ, načelnik (ime, prezime i potpis) | | | | | | | | | |
| Suglasnost na plan prema članku 108. Zakona o prostornom uređenju ("Narodne novine" br. 153/13.), broj suglasnosti klasa: 350-02/17-11/5; Ur.broj: 531-05-17-3 datum: 23. ožujka 2017. | broj suglasnosti klasa: 350-02/17-11/5; Ur.broj: 531-05-17-5 datum: 13. travnja 2017. | | | | | | | | | |
| Pravna osoba/tijelo koje je izradilo plan: | URBOS d.o.o SPLIT Biro za prostorno planiranje, urbanizam i zaštitu okoliša | | | | | | | | | |
| Pečat pravne osobe/tijela koje je izradilo plan: | Odgovorna osoba: MAJA MADIRACA, dipl. oec. (ime, prezime i potpis) | | | | | | | | | |
| Odgovorni voditelj: | GORDANA RADMAN, dipl. ing. arh. | | | | | | | | | |
| Stručni tim u izradi plana: | <table border="0"> <tr> <td>1. GORDANA RADMAN, dipl. ing. arh.</td> <td>5. IVANA BUBIĆ, univ. spec. oec.</td> </tr> <tr> <td>2. MAJA MADIRACA, dipl. oec.</td> <td>6. ANA PASTUOVIĆ, mag. ing. aedif.</td> </tr> <tr> <td>3. dr. sc. ZORAN RADMAN, znanst. surad.</td> <td>7. TONI LUŠIĆ, mag. ing. arh.</td> </tr> <tr> <td>4. LARISA BAČIĆ, dipl. ing. grad.</td> <td>8. MISLAV MADIRACA, man. EU fondova</td> </tr> </table> | | 1. GORDANA RADMAN, dipl. ing. arh. | 5. IVANA BUBIĆ, univ. spec. oec. | 2. MAJA MADIRACA, dipl. oec. | 6. ANA PASTUOVIĆ, mag. ing. aedif. | 3. dr. sc. ZORAN RADMAN, znanst. surad. | 7. TONI LUŠIĆ, mag. ing. arh. | 4. LARISA BAČIĆ, dipl. ing. grad. | 8. MISLAV MADIRACA, man. EU fondova |
| 1. GORDANA RADMAN, dipl. ing. arh. | 5. IVANA BUBIĆ, univ. spec. oec. | | | | | | | | | |
| 2. MAJA MADIRACA, dipl. oec. | 6. ANA PASTUOVIĆ, mag. ing. aedif. | | | | | | | | | |
| 3. dr. sc. ZORAN RADMAN, znanst. surad. | 7. TONI LUŠIĆ, mag. ing. arh. | | | | | | | | | |
| 4. LARISA BAČIĆ, dipl. ing. grad. | 8. MISLAV MADIRACA, man. EU fondova | | | | | | | | | |
| Pečat predstavničkog tijela: | Predsjednik predstavničkog tijela: (ime, prezime i potpis) | | | | | | | | | |
| Istovjetnost ovog prostornog plana s izvornikom ovjerava: | Pečat nadležnog tijela: (ime, prezime i potpis) | | | | | | | | | |