






### GRAĐEVINSKA PODRUČJA NASELJA

-  GRANICA GRAĐEVINSKOG PODRUČJA NASELJA
-  GRANICA IZDOJENOG DIJELA GRAĐEVINSKOG PODRUČJA NASELJA
-  neizgrađeno  
izgr. uređ. neured.
-  IZGRAĐENI I NEIZGRAĐENI DIO GRAĐEVINSKOG PODRUČJA NASELJA I IZDOJENIH TRADICIJSKIH NASELJA-MJEŠOVITA NAMJENA
-  MJEŠOVITA NAMJENA  
UP - urbana preobrazba
-  JAVNA I DRUŠTVENA NAMJENA  
D1 - upravna, D3 - predškolska, D4 - školska, D7 - vjerska
-  GOSPODARSKA NAMJENA  
PROIZVODNA  
I2 - pretežito zanatska
-  POSLOVNA NAMJENA  
K1 - pretežito uslužna, K3 - komunalno servisna
-  POSLOVNA NAMJENA  
UP - urbana preobrazba
-  UGOSTITELJSKO TURISTIČKA NAMJENA  
T1 - hotel, T2 - turističko naselje, T3 - kamp
-  ŠPORTSKO REKREACIJSKA NAMJENA  
R2 - šport i rekreacija
-  R3-1 - obalni pojas s uređenom plažom i šetnicom
-  JAVNE ZELENE POVRŠINE  
Z1 - javni park
-  ZAŠTITNE ZELENE POVRŠINE
-  GROBLJE
-  OBALNA CRTA

6	10
8	9
11	

### GRAĐEVINSKA PODRUČJA IZVAN NASELJA

-  GRANICA GRAĐEVINSKOG PODRUČJA IZVAN NASELJA
-  neizgrađeno  
izgr. uređ. neured.
-  GOSPODARSKA NAMJENA  
POSLOVNA NAMJENA  
K1 - pretežito uslužna  
K3 - komunalno servisna, K3 60 - gospodarenje otpadom
-  UGOSTITELJSKO TURISTIČKA NAMJENA  
T1 - hotel, T2 - turističko naselje, T3 - kamp
-  UGOSTITELJSKO TURISTIČKA NAMJENA  
UP - urbana preobrazba
-  ŠPORTSKO REKREACIJSKA NAMJENA  
R3 - športski zabavni centar
-  GROBLJE
-  GRANICE  
1
-  GRANICA KATASTARSKE OPĆINE
-  OBUHVAT OBVEZNE IZRADE URBANISTIČKOG PLANA UREĐENJA
-  GRANICA 100m OD OBALNE CRTE
-  PROSTOR OGRANIČENJA  
300m OD OBALNE CRTE
-  1000m OD OBALNE CRTE
-  POMORSKI PROMET
-  MORSKA LUKA ZA JAVNI PROMET
-  MORSKA LUKA LOKALNOG ZNAČAJA
-  MORSKA LUKA POSEBNE NAMJENE  
LUKA NAUČIČKOG TURIZMA
-  ŠPORTSKA LUKA



Županija: SPLITSKO - DALMATINSKA	
Grad/općina: OPĆINA PODGORA	
Naziv prostornog plana: IZMJENE I DOPUNE PROSTORNOG PLANA OPĆINE PODGORA	
Naziv kartografskog prikaza: GRAĐEVINSKA PODRUČJA NASELJA	
Broj kartografskog prikaza: 4.3.9.	Mjerilo kartografskog prikaza: 1:5000
Odluka o izradi plana (službeno glasilo): "Službeni glasnik Općine Podgora br. 3/16. od 16. veljače 2016. g.	Odluka predstavničkog tijela o donošenju plana: (službeno glasilo): "Službeni glasnik Općine Podgora br. 6/17."
Javna rasprava (datum objave): Slobodna Dalmacija od 2. rujna 2016. g.	Javni uvid održan: 12. rujna 2016. - 27. rujna 2016.
Pečat tijela odgovornog za provođenje javne rasprave:	Odgovorna osoba za provođenje javne rasprave: <b>ANTE MILIČIĆ, načelnik</b> (ime, prezime i potpis)
Suglasnost na plan prema članku 108. Zakona o prostornom uređenju ("Narodne novine" br. 153/13.), broj suglasnosti klasa: 350-02/17-11/5; Ur.broj: 531-05-17-3 broj suglasnosti klasa: 350-02/17-11/5; Ur.broj: 531-05-17-5	datum: 23. ožujka 2017. datum: 13. travnja 2017.
Pravna osoba/tijelo koje je izradilo plan:	URBOS doo SPLIT Biro za prostorno planiranje, urbanizam i zaštitu okoliša
Pečat pravne osobe/tijela koje je izradilo plan:	Odgovorna osoba: <b>MAJA MADIRACA, dipl. oec.</b> (ime, prezime i potpis)
Odgovorni voditelj: GORDANA RADMAN, dipl. ing. arh.	
Stručni tim u izradi plana:	
1. GORDANA RADMAN, dipl. ing. arh.	5. IVANA BUBIĆ, univ.spec.oec.
2. MAJA MADIRACA, dipl. oec.	6. ANA PASTUOVIĆ, msa, ing. arh.
3. dr.sc. ZORAN RADMAN, znanst.surad.	7. TONI LUŠIĆ, msa, ing. arh.
4. LARISA BAČIĆ, dipl. ing. grad.	8. MISLAV MADIRACA, man. EU fondova
Pečat predstavničkog tijela:	Predsjednik predstavničkog tijela:  (ime, prezime i potpis)
Istovjetnost ovog prostornog plana s izvornikom ovjerava:	Pečat nadležnog tijela:
(ime, prezime i potpis)	