

LEGENDA:

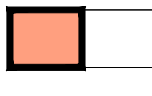
GRAĐEVINSKA PODRUČJA NASELJA

 GRANICA GRAĐEVINSKOG PODRUČJA NASELJA


Izgrađeno Neizgrađeno


 MJEŠOVITA NAMJENA - PRETEŽITO STANOVANJE

 NEIZGRAĐENO - UREĐENO

 JAVNA I DRUŠTVENA NAMJENA
D3 - zdravstvena, D4 - školska

GOSPODARSKA NAMJENA

 POSLOVNA I PROIZVODNA NAMJENA
K1-pretežno uslužna, K2 -pretežno trgovačka

 UGOSTITELJSKO TURISTIČKA NAMJENA
T1 - hoteli, T2 - turistička naselja

OSTALE POVRŠINE

 PARKIRALIŠTE

LUKA OTVORENA ZA JAVNI PROMET



ŽUPANJSKI ZNAČAJ (Rogač, Nečujam, Stomorska, Livka)



LOKALNI ZNAČAJ (Maslinica)


kopno more

 OPERATIVNI DIO LUKE OTVORENE ZA JAVNI PROMET

 KOMUNALNI DIO LUKE U LUCI OTVORENOJ ZA JAVNI PROMET

 NAUTIČKI DIO LUKE U LUCI OTVORENOJ ZA JAVNI PROMET

 LUKA NAUTIČKOG TURIZMA UNUTAR LUKE OTVORENA ZA JAVNI PROMET
(Maslinica)

 ŠPORTSKO REKREACIJSKA NAMJENA
R2 - športsko rekreacijska, R6 - uređena plaža

 ZAŠTITNE ZELENE POVRŠINE - Z

 JAVNE ZELENE POVRŠINE - Z1

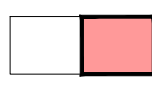
 JAVNO PROMETNE POVRŠINE

 GROBLJE


IZDVOJENO GRAĐEVINSKO PODRUČJA IZVAN NASELJA

 GRANICA IZDVOJENOG GRAĐEVINSKOG PODRUČJA IZVAN NASELJA

Izgrađeno Neizgrađeno

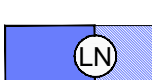
 UGOSTITELJSKO TURISTIČKA NAMJENA
T1 - hoteli, T2 - turistička naselja


 POSLOVNO - DRUŠTVENA

 POSLOVNA KOMUNALNO - SERVISNA:
K 3.1 - uređaj za pročišćavanje
K 3.2 - sanacija odlagališta komunalnog otpada, reciklažno dvorište i pretovarna stanica
K 3.3 - reciklažno dvorište građevinskog otpada

 POVRŠINE EKSPLOATACIJE MINERALNIH SIROVINA

 LUKA OTVORENA ZA JAVNI PROMET ŽUPANIJSKOG ZNAČAJA

 LUKA ZA POSEBNE NAMJENE
LN- luka nautičkog turizma

 S - uređeno sidrište