

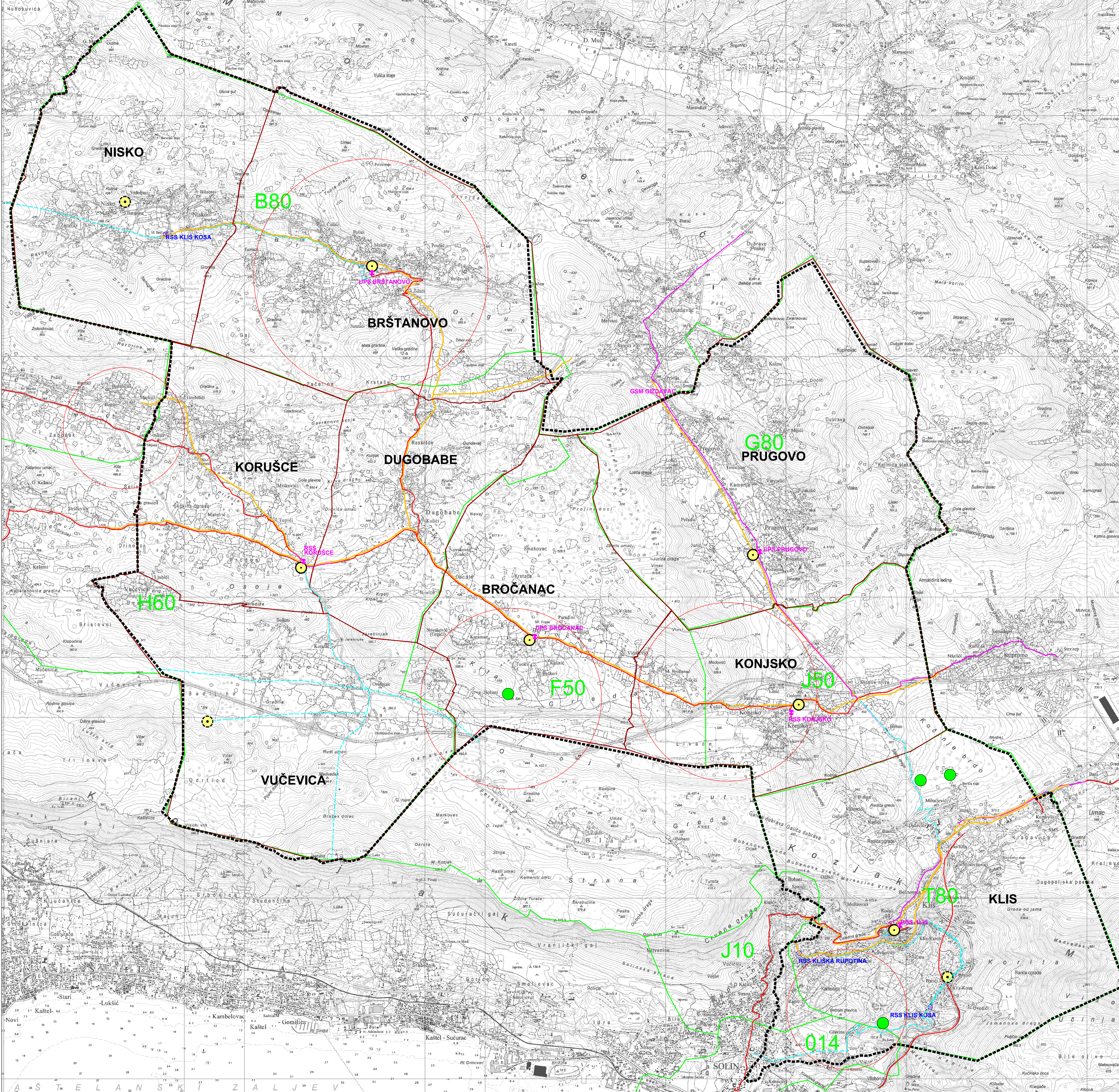
PROSTORNI PLAN UREĐENJA OPĆINE KLIS

Elaborat pročišćenog teksta Odredbi za provedbu plana i
grafičkog dijela nakon III. Izmjena i dopuna Prostornog
plana uređenja Općine Klis

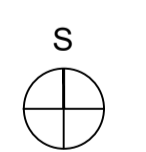
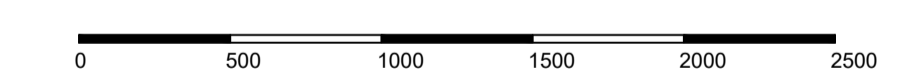
2.2 INFRASTRUKTURNI SUSTAVI POŠTA I TELEKOMUNIKACIJE

TUMAČ ZNAKOVLJA:

- OBUHVAT PROSTORNOG PLANA
- GRANICA KATASTARSKIH OPĆINA
- POŠTA I TELEKOMUNIKACIJE
- POŠTA
- JEDINICA POŠTANSKE MREŽE
- JAVNE TELEKOMUNIKACIJE
- TELEFONSKA MREŽA -
- KOMUTACIJSKI ČVOROVI I NEPOKRETNJ MREŽI PRISTUPNA RAZINA -
- PODRUČNA CENTRALA_postojeća
- PODRUČNA CENTRALA_planirana
- VODOVI I KANALI
- KORISNIČKI I SPOJNI
- TK INSTALACIJE NA PODRUČJU KLISA
- MAGISTRALNI VODOVI (GEODETSKI)
- MAGISTRALNI VODOVI (SHEMATSKI)
- GRANICA MREŽE
- PLANIRANA DTK (NxØ110mm+3xØ50mm)
- UPS POSTOJEĆI
- UPS PLANIRANI
- JAVNE TELEKOMUNIKACIJE U POKRETNJ MREŽI SAMOSTOJEĆI STUPOVI
- AKTIVNA LOKACIJA
- PLANIRANA LOKACIJA



M. 1:25000



| | |
|--|---|
| Županja: SPLITSKO - DALMATINSKA ŽUPANIJA | |
| Jedinica lokalne samouprave: OPĆINA KLIS | |
| Naziv prostornog plana: PROSTORNI PLAN UREĐENJA OPĆINE KLIS Elaborat pročišćenog teksta Odredbi za provedbu i Grafičkog dijela plana nakon III. izmjena i dopuna ("Službeni vjesnik Općine Klis", broj 4/00, 2/09, 6/17, 8/17 – pročišćeni tekst i 6/25 i 9/25 – pročišćeni tekst) | |
| Naziv kartografskog prikaza: INFRASTRUKTURNI SUSTAVI - POŠTA I TELEKOMUNIKACIJE | |
| Broj kartografskog prikaza: 2.2. | Mjerilo kartografskog prikaza 1:25 000 |
| Pravna osoba koja je izradila Plan: URB/ING d.o.o. za poslovne prostorne uređenja i zaštite okoliša. tel/fax: 01/230-11-40, www.urbing.hr, e-mail: urb@urbing.hr | |
| Pečat pravne osobe koja je izradila Plan: URB/ING, d.o.o. | Odgovorna osoba: Tihomir Knežić, dipl.ing.arh. ime, prezime i potpis |
| Odgovorni voditelj izrade Plana: Petra Igrc, dipl.ing.arh. | Petra Igrc |
| Pečat Komisije za Statut i Poslovnik Općine Klis: | Pečat Jedinice Komisije za Statut i Poslovnik Općine Klis: M.P. |
| M.P. Maja Zelić ime, prezime i potpis | |