

PROSTORNI PLAN UREĐENJA OPĆINE KLIS

Elaborat pročišćenog teksta Odredbi za provedbu plana i
grafičkog dijela nakon III. Izmjena i dopuna Prostornog
plana uređenja Općine Klis

2.4. INFRASTRUKTURNI SUSTAVI

VODNOGOSPODARSKI SUSTAV - VODOOPSKRBA I OTPADNE VODE

TUMAČ ZNAKOVLJA:

- OBUHVAT PROSTORNOG PLANA
- GRANICA KATASTARSKIH OPĆINA

VODNOGOSPODARSKI SUSTAV

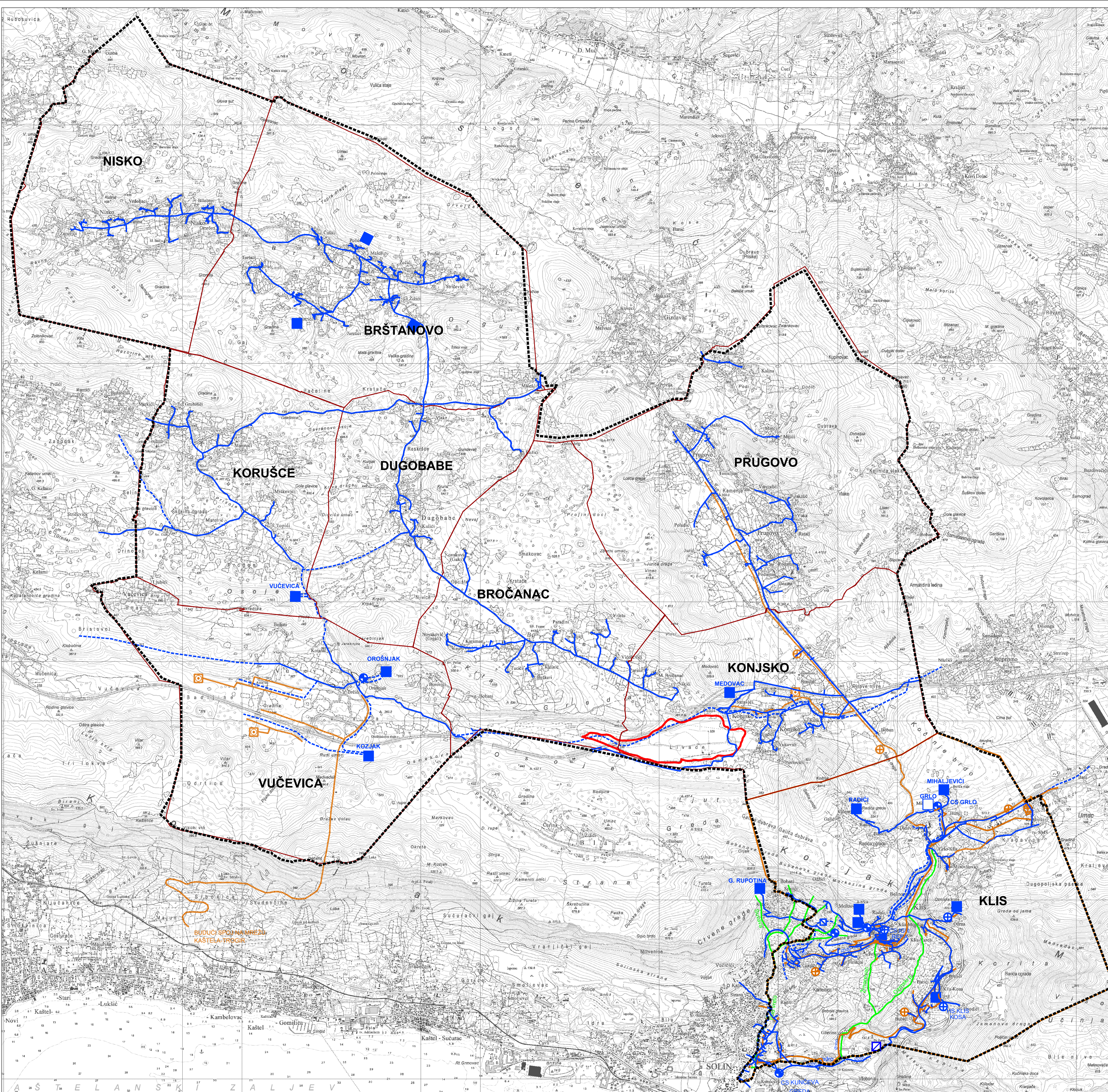
KORIŠTENJE VODA

VODOOPSKRBA

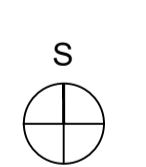
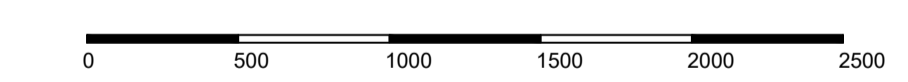
- VODOOPSKRBNI CJEVOVODI - postojeći
- - - VODOOPSKRBNI CJEVOVODI - planirani
- POSTOJEĆA VODOSPREMA
- PLANIRANA VODOSPREMA
- ⊕ POSTOJEĆA CRPNA STANICA
- ⊕ PLANIRANA CRPNA STANICA
- VODOTOCI
- GRANICA PLAVNOG PODRUČJA
- ⊠ HIDROELEKTRANA

ODVODNJA OTPADNIH VODA

- GLAVNI DOVODNI KANAL (KOLEKTOR)
- PLANIRANA KANALIZACIJA
- ⊕ POSTOJEĆA CRPNA STANICA
- ⊕ PLANIRANA CRPNA STANICA
- ⊠ PLANIRAN UREDAJ ZA PROČIŠĆAVANJE OTPADNIH VODA



M. 1:25000



Županija: SPLITSKO - DALMATINSKA ŽUPANIJA	
Jednica lokalne samouprave: OPĆINA KLIS	
Naziv prostornog plana: PROSTORNI PLAN UREĐENJA OPĆINE KLIS Elaborat pročišćenog teksta Odredbi za provedbu i Grafičkog dijela plana nakon III. izmjena i dopuna (“Službeni vjesnik Općine Klis”, broj 4/00, 2/09, 6/17, 8/17 – pročišćeni tekst i 6/25 i 9/25 – pročišćeni tekst)	
Naziv kartografskog prikaza: INFRASTRUKTURNI SUSTAVI - VODNOGOSPODARSKI SUSTAV - VODOOPSKRBA I OTPADNE VODE	
Broj kartografskog prikaza: 2.4.	Mjerilo kartografskog prikaza 1:25 000
Pravna osoba koja je izradila Plan: URB/ING d.o.o. za poslovne prostorne uređenja i zaštite okoliša. tel/fax: 01/230-11-40, www.urbing.hr, e-mail: urb@urbing.hr	
Pečat pravne osobe koja je izradila Plan:	
	Odgovorna osoba: Tihomir Knezić, dipl.ing.arh. ime, prezime i potpis
Odgovorni voditelj izrade Plana: Petra Igrc, dipl.ing.arh.	
Pečat Komisije za Statut i Poslovnik Općine Klis:	
M.P.	
Maja Zelić ime, prezime i potpis	